

S A D R Ź A J

Službeni glasnik Općine Sanski Most

Broj: 01/16 Sanski Most Godina XXI 10. februar 2016. god.

Odluka o rasporedu sredstava parlamentarnim grupama u Općinskom vijeću Sanski Most I fiskalnoj 2016. godini	2
Odluka o usvajanju Plana o utrošku namjenskih sredstava za 2016. Godinu (šume)	3
Odluka o izmjenama i dopunama Odluke o općinskim administrativnim taksama i tarifi općinskih administrativnih taksa	6
Odluka o prenosu vlasništva platenika površine 500 m2	8
Odluka o prodaji nekretnina u vlasništvu općine Sanski Most u Banjalučkoj ulici	9
Odluka o objavljivanju Javnog oglasa za imenovanje člana Općinske izborne komisije Sanski Most	11
Odluka o usvajanju izmjena i dopuna Regulacionog plana „Lijeva obala 1” Sanski Most	12
Odluka o provođenju izmjena i dopuna Regulacionog plana „Lijeva obala 1” Sanski Most	29
Odluka o ukupnom broju taksi vozila i ukupnom broju dopunskih taksi oznaka na području općine Sanski Most	33
Zaključak broj: 01-05-2-153/15	34

Na osnovu član 7. Zakona o finansiranju političkih stranaka ("Službeni glasnik BiH" broj: 95/12), člana 24. Statuta općine Sanski Most ("Sl. glasnik općine Sanski Most", broj 4/08 ,05/08 ,5/09, 2/10 i 9/11) i člana 29. Odluke o izvršenju Budžeta općine Sanski Most ("Sl. glasnik općine Sanski Most", br.10/15) na 30. sjednici Općinskog vijeća održanoj dana 09.02.2016.godine donesena je

O D L U K A
o rasporedu sredstava parlamentarnim grupama
u Općinskom vijeću Sanski Most u fiskalnoj 2016.godini

Član 1.

Ovom Odlukom vrši se raspored sredstava utvrđenih za fiskalnu 2016.godinu, grant sredstava za finansiranje parlamentarnih grupa , ekonomski kod 614323, redni br.186, koji su zastupljeni u Općinskom vijeću Sanski Most.

Član 2.

Budžetom utvrđena sredstva za namjenu iz predhodnog člana iznose 170.000,00 KM.

Sredstva se raspoređuju:

30% od ukupnog iznosa dodjeljuje se u jednakim iznosima parlamentarnim grupama u Općinskom vijeću:

SDA	10.200 KM
SDP	10.200 KM
S BiH	10.200 KM
SBB	10.200 KM
SNSD	10.200 KM

60 % preostalih sredstava dobivaju parlamentarne grupe srazmjerno broju vijećnika/ca u Općinskom vijeću i to:

SDA	14 vijećnika	3290,00	=	46.060,00 KM
SDP	7 vijećnika	3290,00	=	23.030,00 KM
SBB	6 vijećnika	3290,00	=	19.740,00 KM
S BiH	3 vijećnika	3290,00	=	9.870,00 KM
SNSD	1 vijećnik	3290,00	=	3.290,00 KM

10% od ukupnog iznosa raspoređuje parlamentarnim grupama s razmjerno broju poslaničkih mjesta koja pripadaju manje zastupljenom spolu i to:

SDA	4 vijećnika/ca	2833,00	=	11.332,00 KM
SDP	1 vijećnika/ce	2833,00	=	2833,00 KM
SBB	1 vijećnika/ca	2833,00	=	2833,00 KM

Član 3.

Za provođenje ove Odluke starat će se Služba za finansije, trezor i zajedničke poslove, Odjeljenje za finansiranje.

Član 4.

Ova Odluka stupa na snagu osmog dana od dana objavljivanja u "Službenom glasniku općine Sanski Most"

Broj:01-02-09 /16
Datum:10.02.2016.god.

Predsjedavajući Općinskog vijeća
Rajko Mrđa ,s.r.

Na osnovu člana 70. stav 2. Zakona o šumama ("Službeni glasnik Unsko – saskog kantona", br. 22/12) i člana 24. Statuta općine Sanski Most ("Službeni glasnik općine Sanski Most", br. 4/08, 5/08, 5/09, 2/10, 9/11) Općinsko vijeće općine Sanski Most na 30. sjednici, održanoj dana 09.02.2016.godine, donijelo je

ODLUKU

o usvajanju Plana o utrošku namjenskih sredstava za 2016. godinu

Član 1.

Usvaja se Plan o utrošku namjenskih sredstava sa kriterijima raspodjele za 2016.godinu ostvarenih od naknade za korištenje državnih šuma na području općine Sanski Most.

Član 2.

(1) Visina naknade za korištenje državnih šuma, u skladu sa Zakonom o šumama, iznosi 9% od prihoda utvrđenog na osnovu ostvarene godišnje količine sječe šumskih drvnih sortimenata računajući cijenu drveta na panju u skladu sa cjenovnikom i ostvarenog prihoda od prodaje nedrvnih šumskih proizvoda.

(2) Naknada za korištenje državnih šuma iz stava 1. na području općine Sanski Most određuje se i uplaćuje u iznosu od 5% na namjenski račun općine Sanski Most.

Član 3.

(1) Raspodjela sredstava iz člana 1. ove Odluke vršit će se u skladu sa općim i posebnim kriterijima.

a) Opći kriteriji za raspodjelu sredstava:

- kvalitet kandidiranih projekata i njihov doprinos podizanju općeg nivoa kvaliteta života u oblastima infrastrukture;
- obezbjeđeno sufinansiranje projekata koji su podržani od strane drugih nivoa vlasti;
- pripremljenost projekta (pripremljenost stručne i tehničke dokumentacije);

b) Posebni kriteriji za raspodjelu sredstava:

- nastavak i realizacija započetih projekata;
- vrijednost projekata, te prioritet i neophodnost radova s obzirom na vrstu i značaj projekta;
- broj stanovnika koji imaju direktnu ili indirektnu korist od predviđenih projekata;

Član 4.

Raspodjela sredstava vršit će se za sljedeće projekte u iznosu i na način kako slijedi:

R.br.	Naziv projekta	Svrha projekta	Nosilac projekta	Iznos
1.	Izgradnja kanalizacione mreže i izgradnja, asfaltiranje, odvodnja oborinskih voda i izgradnja trotoara u ulici Mahala I Hamzibegova	Podizanje kvaliteta i efikasnije upravljanje komunalnom i saobraćajnom infrastrukturom	JU Općinski fond za komunalne djelatnosti i infrastrukturu	40.000,00 KM
2.	Asfaltiranje puta u MZ D. Kamengrad naselje Čatići	Podizanje kvaliteta i efikasnije upravljanje saobraćajnom infrastrukturom	JU Općinski fond za komunalne djelatnosti i infrastrukturu	20.000,00 KM
3.	Presvlačenje asfaltnog zastora u MZ G. Kamengrad, put Vrše -Suhača	Podizanje kvaliteta i efikasnije upravljanje saobraćajnom infrastrukturom	JU Općinski fond za komunalne djelatnosti i infrastrukturu	30.000,00 KM
4.	Asfaltiranje puta u MZ Fajtovci naseljeno mjesto Zenkovići	Podizanje kvaliteta i efikasnije upravljanje saobraćajnom infrastrukturom	JU Općinski fond za komunalne djelatnosti i infrastrukturu	30.000,00 KM
5.	Asfaltiranje puta u MZ Kijevo-Drozgača II	Podizanje kvaliteta i efikasnije upravljanje saobraćajnom infrastrukturom	JU Općinski fond za komunalne djelatnosti i infrastrukturu	20.000,00 KM
6.	Sanacija puta u MZ G. Kamengrad, naselje Čirkići (klizište faza I)	Podizanje kvaliteta i efikasnije upravljanje saobraćajnom infrastrukturom	JU Općinski fond za komunalne djelatnosti i infrastrukturu	20.000,00 KM
7.	Izgradnja infrastrukture u industrijskoj zoni Šejkovača – dionica S3	Podizanje kvaliteta i efikasnije upravljanje komunalnom i saobraćajnom infrastrukturom	Općinska služba za razvoj, poduzetništvo i resurse	34.000,00 KM
8.	Kružni tok ulica Prijedorska	Podizanje kvaliteta i efikasnije upravljanje saobraćajem	Općinska služba za razvoj, poduzetništvo i resurse	30.000,00 KM
UKUPNO:				224.000,00 KM

Član 5.

Općinska služba za finansije, trezor i zajedničke poslove je obavezna dostaviti izvještaj o utrošku sredstava iz člana 4. ove Odluke Kantonalnom ministarstvu poljoprivrede, vodoprivrede i šumarstva, do kraja godine za sredstva doznačena u prethodnoj godini.

Član 6.

Ova Odluka stupa na snagu osmog dana od dana objavljivanja u Službenom glasniku općine Sanski Most".

Broj: 01-02-10/16

Datum: 10.02.2016. godine

Predsjedavajući Općinskog vijeća

Rajko Mrđa, s.r.

Na osnovu člana 12. stav 3. tačka nj. i člana 21. stav 1. tačka č. Zakona o lokalnoj samoupravi Unsko-sanskog kantona ("Službeni glasnik USK", broj 8/11), člana 7. stav 3. Zakona o pripadnosti javnih prihoda Unsko-sanskog kantona i finansiranju Unsko-sanskog kantona ("Službeni list USK", broj 3/97 i 8/99) i člana 2. stav 2. Zakona o administrativnim taksama i tarifi kantonalnih administrativnih taksa ("Službeni list USK", broj 3/97 i "Službeni glasnik USK", br. 9/98, 8/99. 7/01,10/01, 4/03, 20/04, 4/09, 19/11, 29/12 i 13/15), te člana 24. Statuta općine Sanski Most ("Službeni glasnik općine Sanski Most", br. 4/08, 5/08, 5/09, 02/10 i 09/11) Općinsko vijeće na 30. sjednici održanoj dana 09.02.2016.godine donijelo je:

ODLUKU
o izmjenama i dopunama Odluke o općinskim administrativnim taksama
i tarifi općinskih administrativnih taksa

Član 1.

U Odluci o općinskim administrativnim taksama i tarifi općinskih administrativnih taksa ("Službeni glasnik općine Sanski Most", broj 1/13, 6/14 i 4/15) u članu 16. dodaju se tačke 11. i 12, koje glase:

"11. Lica koja pripadaju nacionalnim manjinama u postupku za naknadni upis u matične knjige"

"12. Notari kada u ostavinskom postupku postupaju kao povjerioci suda."

Član 2.

U sastavnom dijelu Odluke-Tarife općinskih administrativnih taksa, Tarifni broj 15. mijenja se i glasi:

"za rješenje o naknadnom upisu u matičnu knjigu rođenih sa konstatacijom državljanstva za lica koja imaju državljanstvo druge države.....100,00 KM

za rješenje o upisu i promjeni nacionalnosti..... 50,00 KM.

uvjerenje o državljanstvu.....5,00 KM

uvjerenje o činjenicama i podacima iz matičnih knjiga (slobodno bračno stanje i dr.)

.....10,00 KM".

Član 3.

U tarifnom broj 26., iza tabelarnog prikaza, a nakon utvrđene takse za "ostali objekti", dodaje se:

"Izdavanje uvjerenja o cjelovitosti:

a) objekti bruto razvijene površine do 500 m2.....200,00 KM

b) objekti bruto razvijene površine od 500 m2 do 1000 m2.....400,00 KM

c) objekti bruto razvijene površine od 1000 m2 do 5000 m2.....1.000,00 KM

d) objekti bruto razvijene površine preko 5000 m2.....2.000,00 KM

Član 4.

U Tarifnom broju 27. tačka 5. mijenja se i glasi:

"Rješenje o ustanovljenju prava služnosti.....250,00 KM.

Tačke 6. i 7. brišu se.

Tačke 8. i 9. postaju tačke 6. i 7.

Tačka 10. briše se.

Član 5.

Ova Odluka stupa na snagu osmog dana od dana objavljivanja u "Službenom glasniku općine Sanski Most".

Broj: 01-02-11/16
Sanski Most, 10.02.2016.godine

Predsjedavajući Općinskog vijeća
RAJKO MRDA s.r.

PRIJEDLOG

Na osnovu člana 13. stav 2 Zakona o principima lokalne samouprave u Federaciji Bosne i Hercegovine ("Službene novine FBiH" br.49/06) i člana 24. Statuta Općine Sanski Most („Službeni glasnik Općine Sanski Most", broj: 4/08, 5/08, 5/09, 2/10 i 9/11), Općinsko vijeće Općine Sanski Most na 30. sjednici, održanoj 09.02.2015. godine, donijelo je

ODLUKU

O prenosu vlasništva plastenika površine 500 m²

Član 1.

Općina Sanski Most prenosi pravo vlasništva plastenika dimenzija 50 x 10 m, sa kompjuterskim automatizovanim sistemom za regulisanje klimatskih toplinskih utjecaja uz automatsko podizanje bočnih strana i otvaranje krova dužinom cijelog plastenika, na Zemljoradničku zadrugu "AGRISAN" Sanski Most, bez naknade.

Član 2.

Međusobna prava i obaveze između Općine Sanski Most i Zemljoradničke zadruge "AGRISAN" vezano za proceduru prenosa vlasništva će se detaljno definirati posebnim Ugovorom o dodjeli plastenika.

Član 3.

Ova odluka stupa na snagu 8 dana od dana objavljivanja u "Službenom glasniku Općine Sanski Most".

Broj: 01-02-12/16
Sanski Most, 10.02.2016. godine

Predsjedavajući Općinskog vijeća

Rajko Mrđa, s.r.

Na osnovu člana 363. st.1.Zakona o stvarnim pravima ("Sl.novine F BiH", broj: 66/13 i 100/13) , člana 3. Pravilnika o postupku javnog konkursa za raspolaganje nekretninama u vlasništvu F BiH, kantona , općina i gradova ("Sl.novine F BiH ", broj:17/14) i člana 24.Statuta Općine Sanski Most ("Sl.glasnik Općine Sanski Most", broj:4/08, 5/08 , 5/09 , 2/10 i 9/11), Općinsko vijeće na svojoj 30 -oj sjednici održanoj dana 09.02.2016. godine, d o n i j e l o j e :

O D L U K U
o prodaji nekretnina u vlasništvu
općine Sanski Most u Banjalučkoj ulici

Član 1.

Putem javnog nadmetanja odnosno licitacije izvršiće se prodaja nekretnine označene kao parcela br.571/1 zv." ul.Banjalučka ", poslovna zgrada površine 149 m2 i dvorište površine 280 m2 upisane u ZKU br.423 K.O.Sanski Most I sa pravom vlasništva Općine Sanski Most, sa dijelom 1/1.

Član 2.

Prema "Urbanističkom projektu za parcelu u Banjalučkoj ulici" ("Sl.glasnik općine Sanski Most ", br.10/15) na predmetnoj parceli je planirana izgradnja stambeno-poslovnog objekta, spratnosti Sut. + P + 3 (suteran + prizemlje + tri sprata) .Poslovne sadržaje slobodno odabrati ali tako da isti ne proizvode buku, neugodne mirise, prašinu i sl.

Član 3.

Početna prodajna cijena nekretnine iz tačke 1. ove odluke utvrđena je u iznosu od 64.400,00 KM , slovima : šezdesetčetirihiljadečetiristotine KM i 00/100.

Član 4.

Prodaja nekretnine iz člana 1. ove odluke izvršiće se putem javnog nadmetanja koje provodi posebno formirana komisija imenovana od strane Općinskog vijeća općine Sanski Most u skladu sa odredbama Pravilnika o postupku javnog konkursa za raspolaganje nekretninama u vlasništvu F BiH, kantona, općina i gradova ("Sl.novine FBIH", br.17/14)

Član 5.

Pravo učešća u postupku javnog nadmetanja imaju sva fizička i pravna lica , kao i više takvih lica po osnovu ugovora o zajedničkoj izgradnji

Član 6.

Osnovni kriterij za izbor najpovoljnijeg ponuđača je visina ponuđene cijene u postupku javnog nadmetanja.

Član 7.

- (1) Oglas o javnom nadmetanju - licitaciji za nekretninu iz člana 1. odluke objaviće se u jednom dnevnom listu koji se izdaje na području FBiH najkasnije 15 dana prije dana određenog za javno nadmetanje - licitaciju.
- (2) Primjerak Oglasa o javnom nadmetanju - licitaciji istovremeno će se istaći na oglasnoj tabli, na web stranici Općine Sanski Most , te oglašavan i putem JP „Radio Sana“ S.Most .

Član 8.

- (1) Postupak javnog nadmetanja - licitacije provest će se u slučaju da pristignu najmanje 2 (dvije) blagovremene i potpune prijave.
- (2) Ako ne uspije prvo javno nadmetanje - licitacija, licitacija se ponavlja. Ako ne uspije ni ponovljeno javno nadmetanje - licitacija, smatra se da je javno nadmetanje bezuspješno.
- (3) U slučaju iz prethodnog stava, prodaja nekretnine iz člana 1. Odluke može se izvršiti neposrednom pogodbom, s tim što cijena nekretnine ne može biti niža od tržišne cijene te nekretnine.

Član 9.

- (1) Kapara (depozit) za učešće u postupku javnog nadmetanja utvrđuje se u iznosu od 10% od početne prodajne cijene nekretnine koja je utvrđena u članu 3. Odluke.
- (2) Kapara iz stava (1) se neće vratiti ukoliko učesnik javnog nadmetanja odustane od zaključenja ugovora o kupoprodaji.
- (3) Učesniku u javnom nadmetanju koji ne ostvari pravo na kupovinu nekretnine, uplaćeni iznos kapare će se vratiti u roku od 8 dana od dana zaključenja postupka javnog nadmetanja.

Član 10.

- (1) Sa učesnikom javnog nadmetanja čija je ponuda utvrđena kao najpovoljnija zaključit će se ugovor o kupoprodaji u formi notarski obrađene isprave.
- (2) Daje se ovlaštenje Općinskom načelniku da u ime Općine Sanski Most zaključi i potpiše ugovor o kupoprodaji nekretnine iz člana 1. ove odluke.

Član 11.

Učesnik u javnom nadmetanju čija je ponuda prihvaćena kao najpovoljnija dužan je utvrđenu kupoprodajnu cijenu za predmetnu nekretninu (uz umanjenje plaćenog iznosa kapare) uplatiti u roku od 30 dana od dana zaključenja notarski obrađenog kupoprodajnog ugovora.

Član 12.

Kupac nekretnine iz člana 1. ove odluke biće uveden u posjed iste sljedeći dan nakon izvršene uplate kupoprodajne cijene.

Član 13.

Ukoliko kupac ne plati ugovorenu kupoprodajnu cijenu u utvrđenom roku, smatraće se da je jednostrano raskinuo kupoprodajni ugovor i gubi pravo na povrat kapare (uplaćenog depozita).

Član 14.

Ovom odlukom stavlja se van snage Odluka o uslovima i načinu prodaje nekretnina i početnoj prodajnoj cijeni , broj:07-02-2142/11 od 21.09.2011.godine.

Član 15.

Ova Odluka stupa na snagu osmog dana od dana objavljivanja u Službenom glasniku Općine Sanski Most.

Broj: 01-02-13/16
Datum, 10.02.2016.godine

Predsjedavajući Općinskog vijeća

Mrđa Rajko ,s.r.

Na osnovu člana 2.12 stav 5. Izbornog zakona Bosne i Hercegovine („Službeni glasnik BiH“, broj: 23/01, 7/02, 9/02, 20/02, 25/02, 4/04, 20/04, 25/05, 52/05, 65/05, 77/05, 11/06, 24/06, 32/07, 33/08, 37/08, 32/10, 18/13 i 7/14) i člana 7. Uputstva o utvrđivanju kvalifikacija, broja i imenovanju članova izborne komisije osnovne izborne jedinice u Bosni i Hercegovini („Službeni glasnik BiH“, broj: 9/10, 37/10 i 74/11), Općinsko vijeće Sanski Most na 30-toj sjednici održanoj dana 09.02.2016. godine, donijelo je

O D L U K U

o objavljivanju Javnog oglasa za imenovanje člana
Općinske izborne komisije Sanski Most

Član 1.

Općinsko vijeće Sanski Most utvrđuje potrebu objavljivanja Javnog oglasa za imenovanje 1 (jednog) člana Općinske izborne komisije Sanski Most.

Član 2.

Kandidat za člana OIK-a treba ispunjavati opšte uslove propisane članom 2.2. stav 1 i 2 Izbornog zakona BiH i posebne uslove propisane članom 2. Uputstva o utvrđivanju kvalifikacija, broja i imenovanju člana Izborne komisije osnovne izborne jedinice u BiH.

Mandat člana Općinske izborne komisije traje 7 godina računajući od dana davanja saglasnosti Centralne izborne komisije BiH na izvršeno imenovanje.

Član 3.

Javni oglas iz člana 1. ove Odluke će se objaviti u jednom dnevnom listu koji izlazi na području Bosne i Hercegovine, web stranici i oglasnoj ploči Općine Sanski Most i isti će biti otvoren 8 dana od dana objavljivanja u dnevnom listu.

Član 4.

Postupak po raspisanom Javnom oglasu provest će Komisija imenovana od strane Općinskog vijeća.

Zadatak Komisije iz predhodnog stava je:

-da pregleda pristigle prijave na javni oglas i utvrdi njihovu blagovremenost, urednost i formalnu ispravnost

- da sa kandidatima koji ispunjavaju uslove oglasa obavi intervju, sačiniti rang listu sa redoslijedom kandidata prema uspjehu postignutom na intervjuu;

-da Općinskom vijeću, dostavi rang listu i pisani izvještaj koji sadrži sve relevantne podatke za svako lice koje je podnijelo prijavu na javni oglas.

Član 5.

Sastavni dio ove Odluke je tekst Javnog oglasa za imenovanje člana Općinske izborne komisije Sanski Most.

Član 6

Odluka stupa na snagu 8 dana od dana objave u "Službenom glasniku Općine Sanski Most".

Broj: 01-02-14/16
Datum: 10.02.2016.god.

PREDSJEDAVAJUĆI OPĆINSKOG VIJEĆA
Mrđa Rajko, s.r

Na osnovu člana 46. Zakona o prostornom uređenju i građenju- prečišćen tekst („Službeni glasnik Unsko-sanskog kantona“, broj: 12/13) i člana 24. Statuta Općine Sanski Most („Službeni glasnik Općine Sanski Most“, broj: 4/08, 5/08, 5/09, 2/10 i 9/11), Općinsko vijeće Općine Sanski Most na 30. sjednici održanoj dana 09.02. 2016. godine, **d o n o s i** :

ODLUKU
O USVAJANJU IZMJENA I DOPUNA REGULACIONOG PLANA
“LIJEVA OBALA 1“ SANSKI MOST

Član 1.

Usvajaju se Izmjene i dopune Regulacionog plana “Lijeva obala 1” Sanski Most. (u daljem tekstu Regulacioni plan)

Član 2.

Regulacioni plan se sastoji od tekstualnog i grafičkog dijela, a u svemu prema čl. 57 do čl. 68 Uredbe o jedinstvenoj metodologiji za izradu planskih dokumenata (“Službene novine FBiH”, broj: 63/04, 50/07 i 84/10). Sastavni dio Regulacionog plana je i Odluka o provođenju.

Član 3.

Sastavni dio ove Odluke su grafički prilozi: br.1.,2.,3.,4.,5.,6.,7.,8.,9.,10.,11.,12.,13.,14., 15. i 16.

Član 4.

Jedan primjerak ovjerenih Izmjena i dopuna Regulacionog plana “Lijeva obala 1”, se nalazi u službi za prostorno uređenje, građenje i stambene poslove općine Sanski Most i omogućen je Javni uvid za isti.

Član 5.

Ova Odluka stupa na snagu 8. (osmog) dana od dana objavljivanja u “Službenom glasniku općine Sanski Most”.

Broj: 01-02-15/16

Datum: 10.02.2016.god.

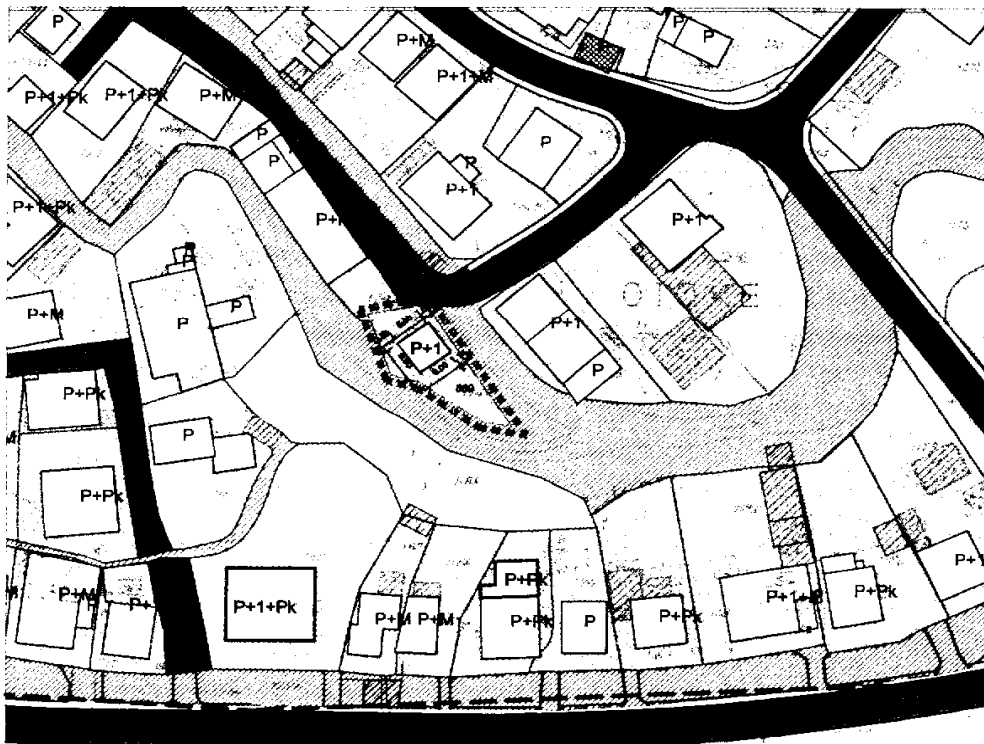
Predsjedavajući Općinskog vijeća

Rajko Mrđa,s.r.








IZMJENE I DOPUNE REGULACIONOG PLANA "LIJEVA OBALA 1" SANSKI MOST


PLAN PROSTORNE PROJEKCIJE

Predmetna lokacija br.1. k.č. 869 PO ZAHTJEVU: Alagić Edin



LEGENDA :

	GRANICA OBUHVATA IZMJENA I DOPUNA		SAOBRAČAJNICE I PRISTUPNI PUTEVI
	PLANIRANI STAMBENI OBJEKTI		JAVNE ZELENE POVRŠINE
	GRANICA PARCELA		UREĐENE GRAĐEVINSKE PARCELE
	VODENE POVRŠINE		

BOSNA I HERCEGOVINA FEDERACIJA BOSNE I HERCEGOVINE UNSKO-SANSKI KANTON KANTONALNI ZAVOD ZA PROSTORNO UREĐENJE I PLANIRANJE		 BOSNIA AND HERZEGOVINA FEDERATION OF BOSNIA AND HERZEGOVINA THE UNA-SANA CANTON CANTONAL INSTITUTE FOR PHYSICAL PLANNING	
ELABORAT	IZMJENE I DOPUNE RP "LIJEVA OBALA 1" SANSKI MOST		
NARUČILAC	OPĆINA SANSKI MOST	DIREKTOR	SENADA ČORALIĆ, d.i.a
FAZA	PRIJEDLOG	KOORDINATOR PLANA	ASMIR MUSLIĆ, d.i.a
SADRŽAJ	PLAN PROSTORNE PROJEKCIJE	SARADNICI	
ŠIFRA	P-OSM-01-01/16	ADJAN ALJIJAIĆ, d.i.a	
MJER:LO	LIST BROJ	DATUM	MP
M 1:1000	2	29.01.2016.	
			- CAZIM DIEHVEROVIĆ, d.i.g - RUSMIR SAĞIRKOVIĆ, geom.






IZMJENE I DOPUNE REGULACIONOG PLANA "LIJEVA OBALA 1" SANSKI MOST


PLAN PROSTORNE PROJEKCIJE

Predmetna lokacija br.2. k.č. 1586/14 i 1586/74
Podnosilac zahtjeva: Općina Sanski Most



LEGENDA :

-  GRANICA OBUHVATA IZMJENA I DOPUNA
-  PLANIRANI STAMBENI OBJEKTI
-  SAOBRAĆAJNICE I PRISTUPNI PUTEVI
-  UREĐENE GRAĐEVINSKE PARCELE
-  GRANICA PARCELA

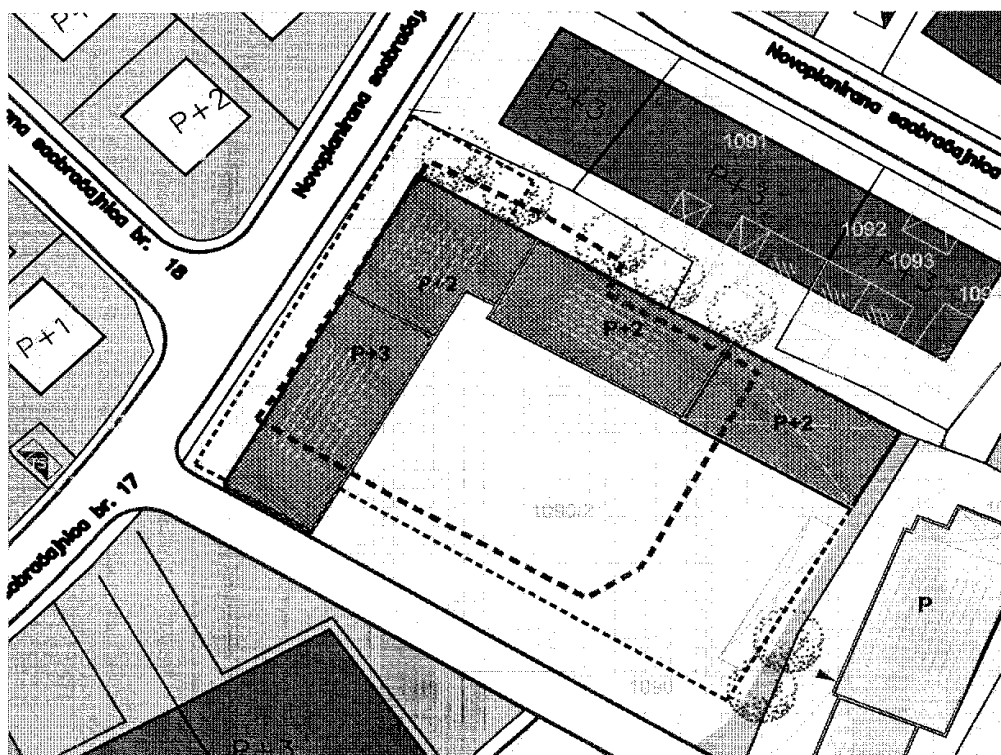
BOSNA I HERCEGOVINA FEDERACIJA BOSNE I HERCEGOVINE UNSKO-SANSKI KANTON KANTONALNI ZAVOD ZA PROSTORNO UREĐENJE I PLANIRANJE				BOSNIA AND HERZEGOVINA FEDERATION OF BOSNIA AND HERZEGOVINA THE UNA-SANA CANTON CANTONAL INSTITUTE FOR PHYSICAL PLANNING	
ELABORAT	IZMJENE I DOPUNE RP "LIJEVA OBALA 1" SANSKI MOST				
NARUČILAC	OPĆINA SANSKI MOST	DIREKTOR	SENADA ČORALIĆ, d.i.a.		
FAZA	PRIJEDLOG	KOORDINATOR PLANA	ASMIR MUSLIĆ, d.i.a.		
SADRŽAJ	PLAN PROSTORNE PROJEKCIJE		SARADNICI		MP
ŠIFRA	P-OSM-01-01/16		- ADIJAN ALIJAČIĆ, d.i.a. - ĆAZIM DIŠEVIĆ, d.i.g. - RUSMER SAGIRKOVIĆ, inženj.		
MJERILO	LIST BROJ	DATUM			
M 1:1000	4.	29.01.2016.			

IZMJENE I DOPUNE REGULACIONOG PLANA "LIJEVA OBALA 1" SANSKI MOST









PLAN PROSTORNE PROJEKCIJE

Predmetna lokacija br.3. k.č. 72/12, 72/13 i 72/1

Podnosilac zahtjeva: Čapljanka d.o.o



LEGENDA :

	GRANICA OBUHVATA IZMJENA I DOPUNA		VISOKO RASTLINJE
	GRANICA PARCELA		UREĐENJE PRIVATNE PARCELE-ZELENILO
	GRAĐEVINSKA LINIJA		UREĐENJE PARTERA-POPLOČANJE
	POSTOJEĆI POSLOVNI OBJEKTI		PLANIRANI POSLOVNI OBJEKTI

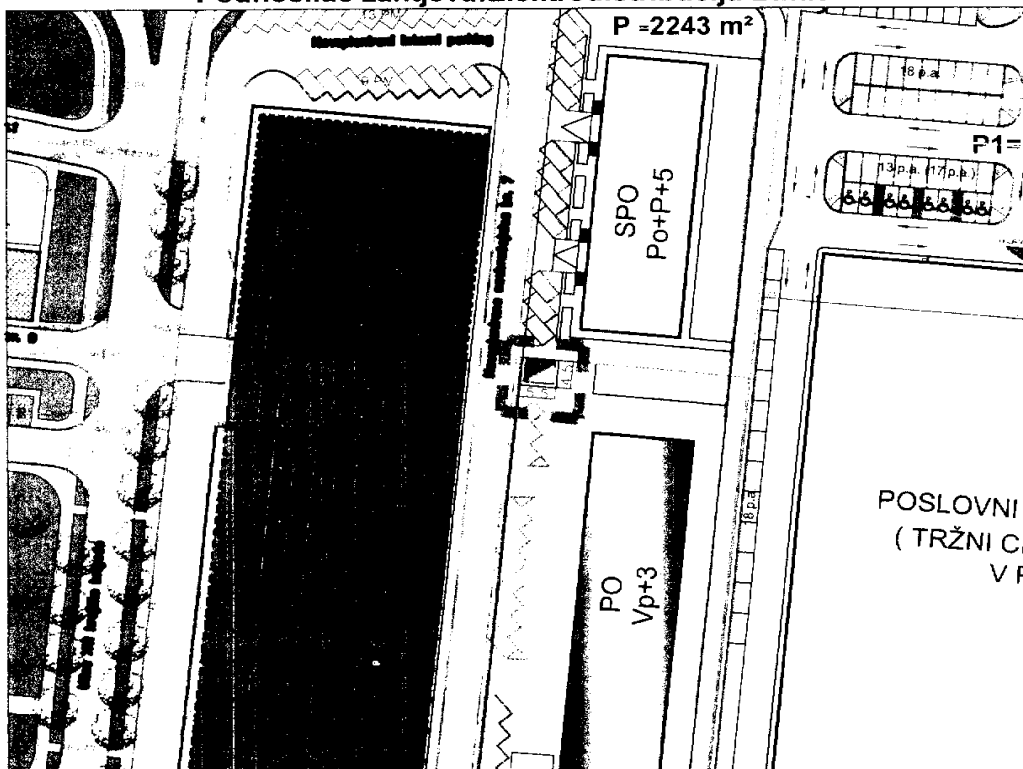
C:\Users\home\Desktop\ZAVOD\LOGO-ZAVOD.jpg			
ELABORAT	IZMJENE I DOPUNE RP "LIJEVA OBALA 1" SANSKI MOST		
NARUČILAC	OPĆINA SANSKI MOST	DIREKTOR	SENADA ČORALIĆ, dia
FAZA	PROJEKAT	KOORDINATOR PLANA	ASMR MUSTIĆ dia
SADRŽAJ	PLAN PROSTORNE PROJEKCIJE		SARADNICI
ŠIFRA	P-OSM-13-12/15		
MJERLO	LIST BRČJ	DATUM	MP
M 1:1000	6	29.01.2016	
		ADJUNKT: ADJUNKT, dia ČAZM: ČAZM, dia RISAR: RISAR, dia	

IZMJENE I DOPUNE REGULACIONOG PLANA "LIJEVA OBALA 1" SANSKI MOST




PLAN PROSTORNE PROJEKCIJE

Predmetna lokacija br.4. k.č. 1610/9

Podnosilac zahtjeva: Elektro distribucija Bihać



LEGENDA :

-  GRANICA OBUHVATA IZMJENA I DOPUNA
-  TRAFOSTANICA
-  GRANICA PARCELA

BOSNA I HERCEGOVINA
FEDERACIJA BOSNE I HERCEGOVINE
UNSKO-SANSKI KANTON
KANTONALNI ZAVOD ZA
PROSTORNO UREĐENJE I PLANIRANJE



BOSNIA AND HERZEGOVINA
FEDERATION OF BOSNIA AND HERZEGOVINA
THE UNASANA CANTON
CANTONAL INSTITUTE
FOR PHYSICAL PLANNING

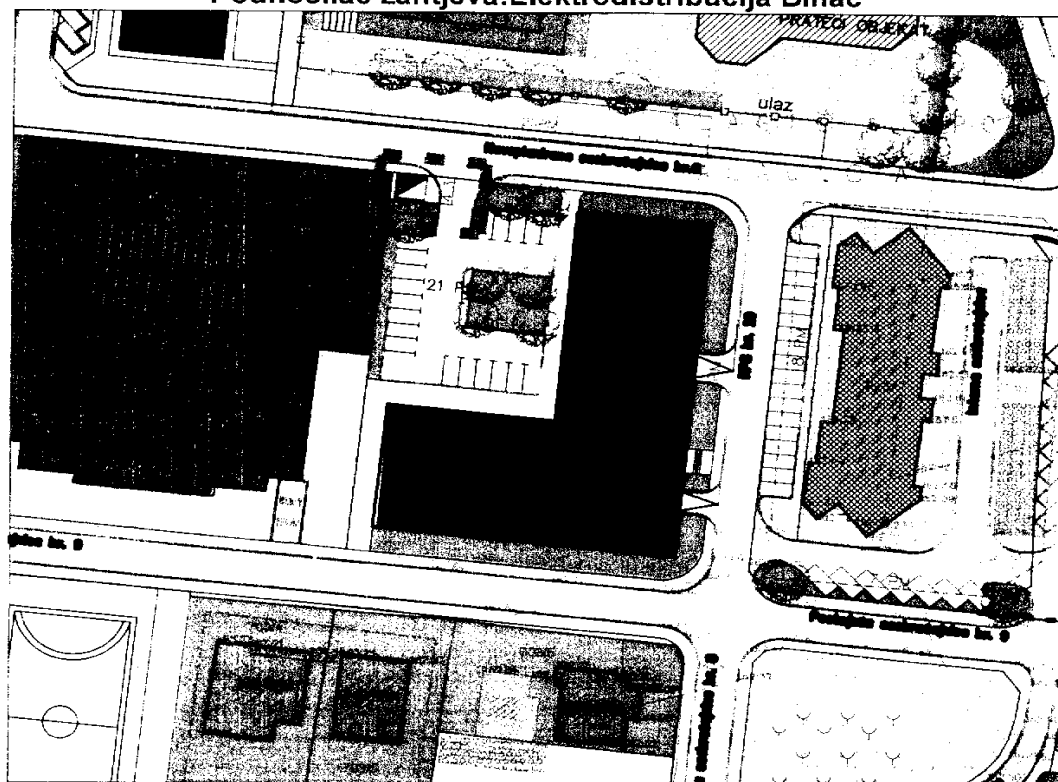
ELABORAT	IZMJENE I DOPUNE RP "LIJEVA OBALA 1" SANSKI MOST		
NARUČILAC	OPĆINA SANSKI MOST	DIREKTOR	SENADA ČORALIĆ, d.i.a.
FAZA	PRIJEDLOG	KOORDINATOR PLANA	ASMIR MUSLIĆ, d.i.a.
SADRŽAJ	PLAN PROSTORNE PROJEKCIJE		SARADNIC:
ŠIFRA	P-OSM-01-01/16		- ADIJAN ALIJAGIĆ, d.i.a.
MJERILO	LIST BROJ	DATUM	- ĆAZIM DŽEHVEROVIĆ, d.i.g.
M 1:1000	8	29.01.2016	- RUSMIR SAGRKOVIĆ, geom.
			MP

IZMJENE I DOPUNE REGULACIONOG PLANA "LIJEVA OBALA 1" SANSKI MOST

PLAN PROSTORNE PROJEKCIJE

Predmetna lokacija br.5. k.č. 1599/1

Podnosilac zahtjeva: Elektro distribucija Bihać



LEGENDA :

GRANICA OBUHVATA IZMJENA I DOPUNA

TRAFOSTANICA

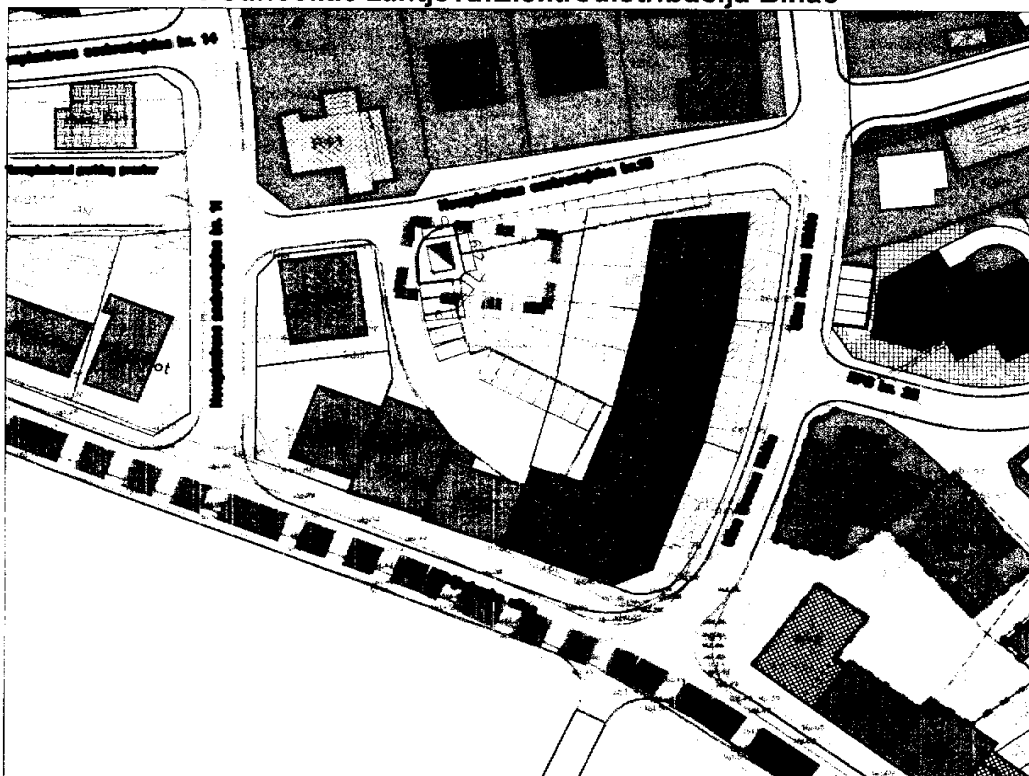
GRANICA PARCELA

BOSNA I HERCEGOVINA FEDERACIJA BOSNE I HERCEGOVINE UNSKO-SANSKI KANTON KANTONALNI ZAVOD ZA PROSTORNO UREĐENJE I PLANIRANJE		BOSNIA AND HERZEGOVINA FEDERATION OF BOSNIA AND HERZEGOVINA THE UNA-SANA CANTON CANTONAL INSTITUTE FOR PHYSICAL PLANNING	
ELABORAT	IZMJENE I DOPUNE RP "LIJEVA OBALA 1" SANSKI MOST		
NARUČILAC	OPĆINA SANSKI MOST	DIREKTOR	SENADA ČORALIĆ, d.i.a.
FAZA	PRIJEDLOG	KOORDINATOR PLANA	ASMIR MUSLIĆ, d.i.a.
SADRŽAJ	PLAN PROSTORNE PROJEKCIJE		MP
ŠIFRA	P-OSM-01-01/16		
MJERILO	LIST BROJ	DATUM	
M 1:1000	10	29.01.2016.	
		SARADNIC:	
		- ADIJAN ALIJAGIĆ, d.i.a.	
		- CAZIM DŽEHVEROVIĆ, d.i.g.	
		- RUSMIR SAGRKOVIĆ, geom.	

IZMJENE I DOPUNE REGULACIONOG PLANA "LIJEVA OBALA 1" SANSKI MOST

PLAN PROSTORNE PROJEKCIJE

Predmetna lokacija br.6. k.č. 1308/2
Podnosilac zahtjeva: Elektrodistribucija Bihać



LEGENDA :

 GRANICA OBUHVATA IZMJENA I DOPUNA

 TRAFOSTANICA

 GRANICA PARCELA

BOSNA I HERCEGOVINA
FEDERACIJA BOSNE I HERCEGOVINE
UNSKO-SANSKI KANTON
KANTONALNI ZAVOD ZA
PROSTORNO UREĐENJE I PLANIRANJE



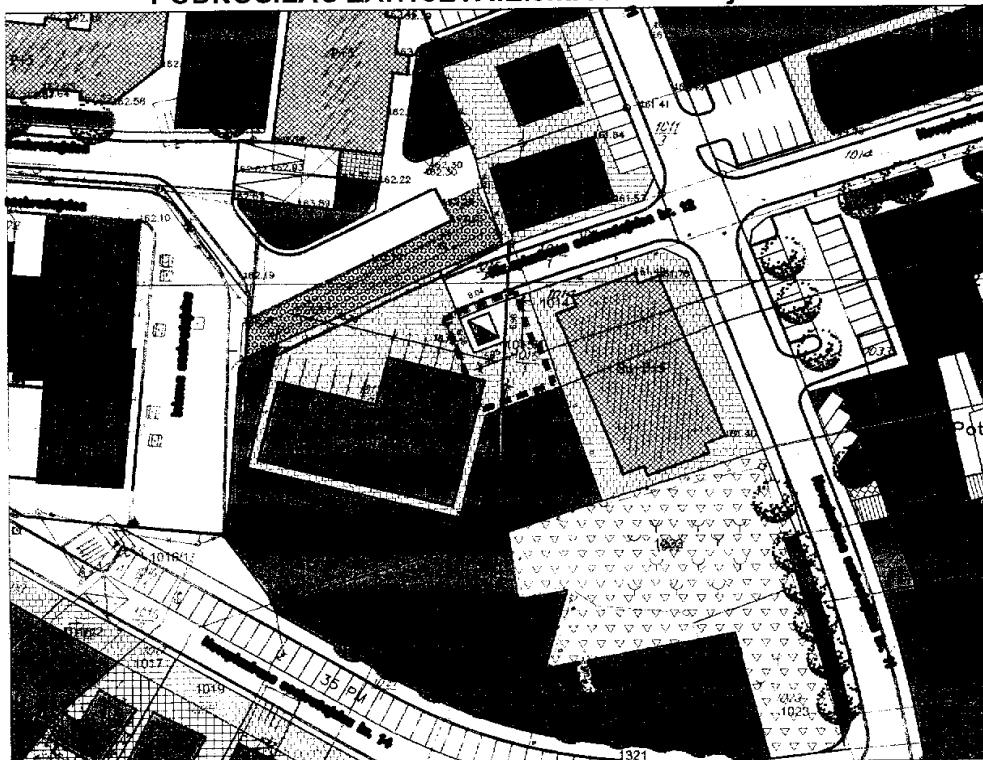
BOSNIA AND HERZEGOVINA
FEDERATION OF BOSNIA AND HERZEGOVINA
THE UNA-SANA CANTON
CANTONAL INSTITUTE
FOR PHYSICAL PLANNING

ELABORAT	IZMJENE I DOPUNE RP "LIJEVA OBALA 1" SANSKI MOST		
NARUČILAC	OPĆINA SANSKI MOST	DIREKTOR	SENADA ČORALIĆ, d.i.a.
FAZA	PRIJEDLOG	KOORDINATOR PLANA	ASMIR MUSLIĆ, d.i.a.
SADRŽAJ	PLAN PROSTORNE PROJEKCIJE		MP
ŠIFRA	P-OSM-01-01/16		
MJERILO	LIST BROJ	DATUM	
M 1:1000	12	29.01.2016	




IZMJENE I DOPUNE REGULACIONOG PLANA "LIJEVA OBALA 1" SANSKI MOST


PLAN PROSTORNE PROJEKCIJE

Predmetna lokacija br.7. k.č. 1015/2
PODNOŠILAC ZAHTJEVA: Elektro distribucija Bihać



LEGENDA :

-  GRANICA OBUHVATA IZMJENA I DOPUNA
-  TRAFOSTANICA
-  GRANICA PARCELA

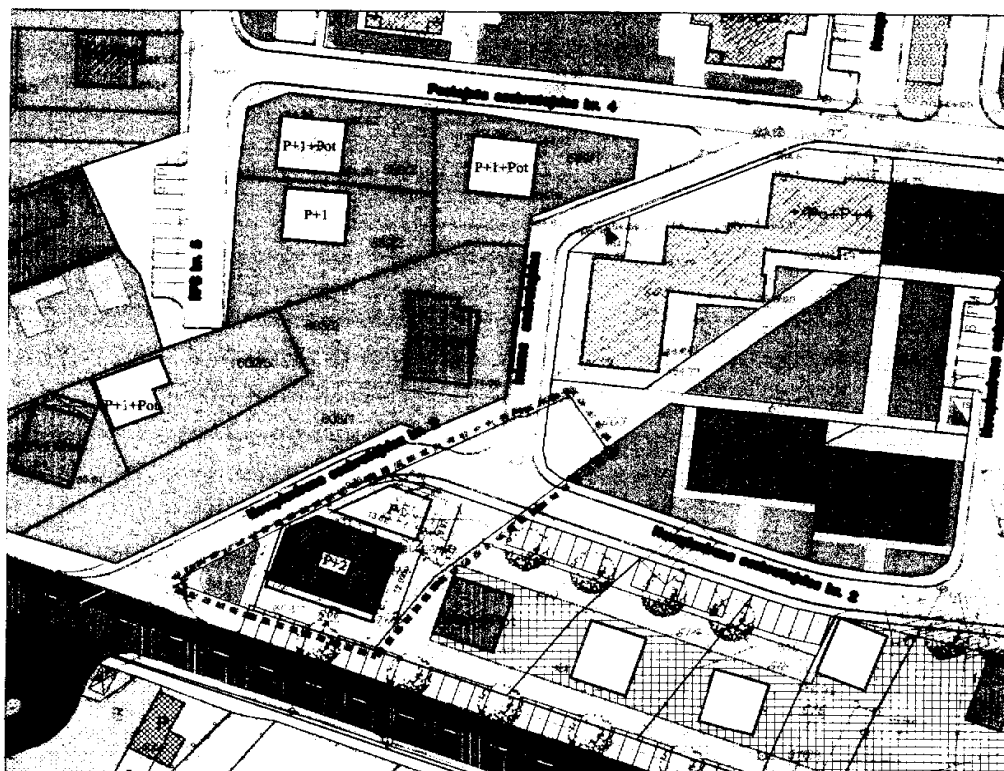
BOSNA I HERCEGOVINA FEDERACIJA BOSNE I HERCEGOVINE UNSKO-SANSKI KANTON KANTONALNI ZAVOD ZA PROSTORNO UREĐENJE I PLANIRANJE				BOSNIA AND HERZEGOVINA FEDERATION OF BOSNIA AND HERZEGOVINA THE UNA-SANA CANTON CANTONAL INSTITUTE FOR PHYSICAL PLANNING	
ELABORAT	IZMJENE I DOPUNE RP "LIJEVA OBALA 1" SANSKI MOST				
NARUČILAC	OPĆINA SANSKI MOST	DIREKTOR	SENADA ČORALIĆ, d.i.a.		
FAZA	PRIJEDLOG	KOORDINATOR PLANA	ASMIR MUSLIĆ, d.i.a.		
SADRŽAJ	PLAN PROSTORNE PROJEKCIJE		SARADNICI		MP
ŠIFRA	P-OSM-01-01/16		- ADIJAN ALLUAGIĆ, d.i.a.		
MJERILO	LIST BROJ	DATUM	- ČAZIM DŽEHVEROVIĆ, d.i.g.		
M 1:1000	14	29.01.2016.	- RUSMIR SAGRKOVIĆ, geom.		

IZMJENE I DOPUNE REGULACIONOG PLANA "LIJEVA OBALA 1" SANSKI MOST

PLAN PROSTORNE PROJEKCIJE

Predmetna lokacija br.8. k.č. 1536/12 i 1543/4

Podnosilac zahtjeva: Pašagić Adla i Ismet



LEGENDA :

	GRANICA OBUHVATA IZMJENA I DOPUNA		UREĐENJE PARTERA-POPLOČANJE
	KOLEKTIVNI STAMBENI OBJEKTI		UREĐENI PARKING PROSTOR
	INDIVIDUALNI STAMBENO-POSLOVNI OBJEKTI		JAVNO ZAŠTITNO I URBANO ZELENILO
	KOLEKTIVNI STAMBENO-POSLOVNI OBJEKTI		UREĐENE PRIVATNE PARCELE-ZELENILO
	SPORTSKO-REKREACIONI OBJEKTI		TRAFOSTANICA
	KOMERCIONALNO-SPORTSKI OBJEKTI		GRANICA PARCELA

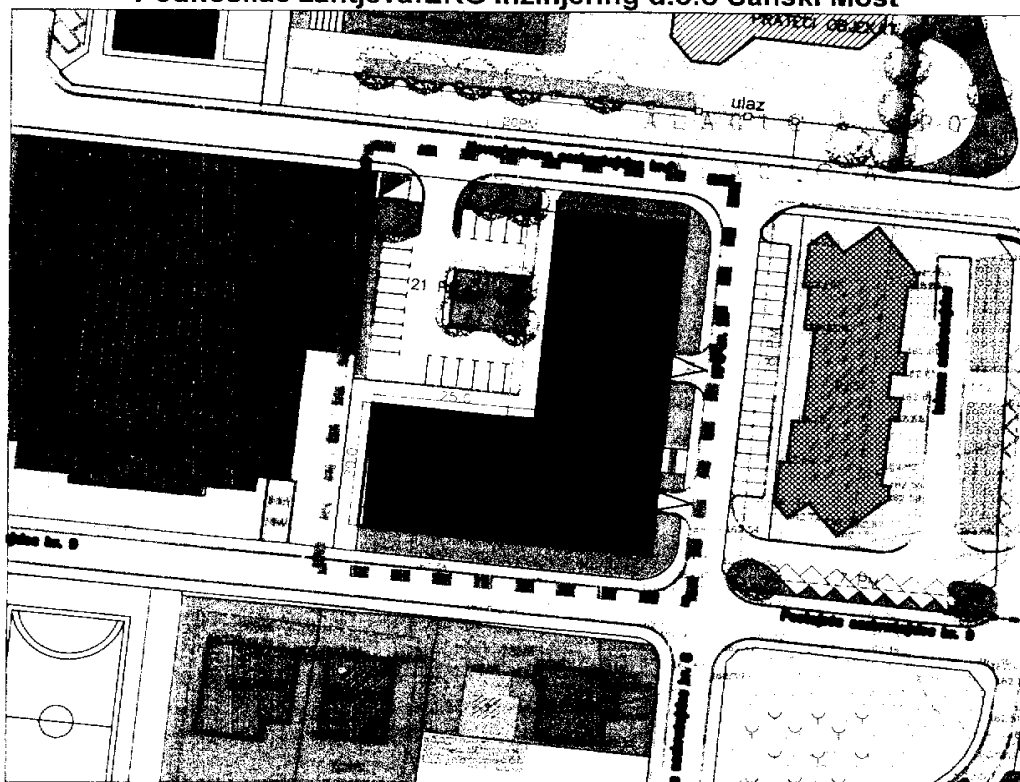
BOSNA I HERCEGOVINA FEDERACIJA BOSNE I HERCEGOVINE UNSKO-SANSKI KANTON KANTONALNI ZAVOD ZA PROSTORNO UREĐENJE I PLANIRANJE		BOSNIA AND HERZEGOVINA FEDERATION OF BOSNIA AND HERZEGOVINA THE UNA-SANA CANTON CANTONAL INSTITUTE FOR PHYSICAL PLANNING	
ELABORAT	IZMJENE I DOPUNE RP "LIJEVA OBALA 1" SANSKI MOST		
NARUČILAC	OPĆINA SANSKI MOST	DIREKTOR	SENADA ČORALIĆ, d.i.a
FAZA	PRIJEDLOG	KOORDINATOR PLANA	ASMIR MUSLIĆ, d.i.a
SADRŽAJ	PLAN PROSTORNE PROJEKCIJE		SARADNICI - ADIJAN ALUJAGIĆ, d.i.a. - ČAZIM DŽEHVEROVIĆ, d.i.g. - RUSMIR SAGRKOVIĆ, geom
ŠIFRA	P-OSM-01-01/16		
MJERILO	LIST BROJ	DATUM	
M 1:1000	16	29.01.2016.	MP

IZMJENE I DOPUNE REGULACIONOG PLANA "LIJEVA OBALA 1" SANSKI MOST

PLAN PROSTORNE PROJEKCIJE

Predmetna lokacija br.9. k.č. 1599/1

Podnosilac zahtjeva: ERG Inženjering d.o.o Sanski Most



LEGENDA :

	GRANICA OBUHVATA IZMJENA I DOPUNA		UREĐENJE PARTERA-POPLOČANJE
	KOLEKTIVNI STAMBENI OBJEKTI		UREĐENI PARKING PROSTOR
	INDIVIDUALNI STAMBENO-POSLOVNI OBJEKTI		JAVNO ZAŠTITNO I URBANO ZELENILO
	KOLEKTIVNI STAMBENO-POSLOVNI OBJEKTI		UREĐENE PRIVATNE PARCELE-ZELENILO
	SPORTSKO-REKREACIONI OBJEKTI		TRAFOSTANICA
	KOMERCIONALNO-SPORTSKI OBJEKTI		GRANICA PARCELA

BOSNA I HERCEGOVINA
FEDERACIJA BOSNE I HERCEGOVINE
UNSKO-SANSKI KANTON
KANTONALNI ZAVOD ZA
PROSTORNO UREĐENJE I PLANIRANJE



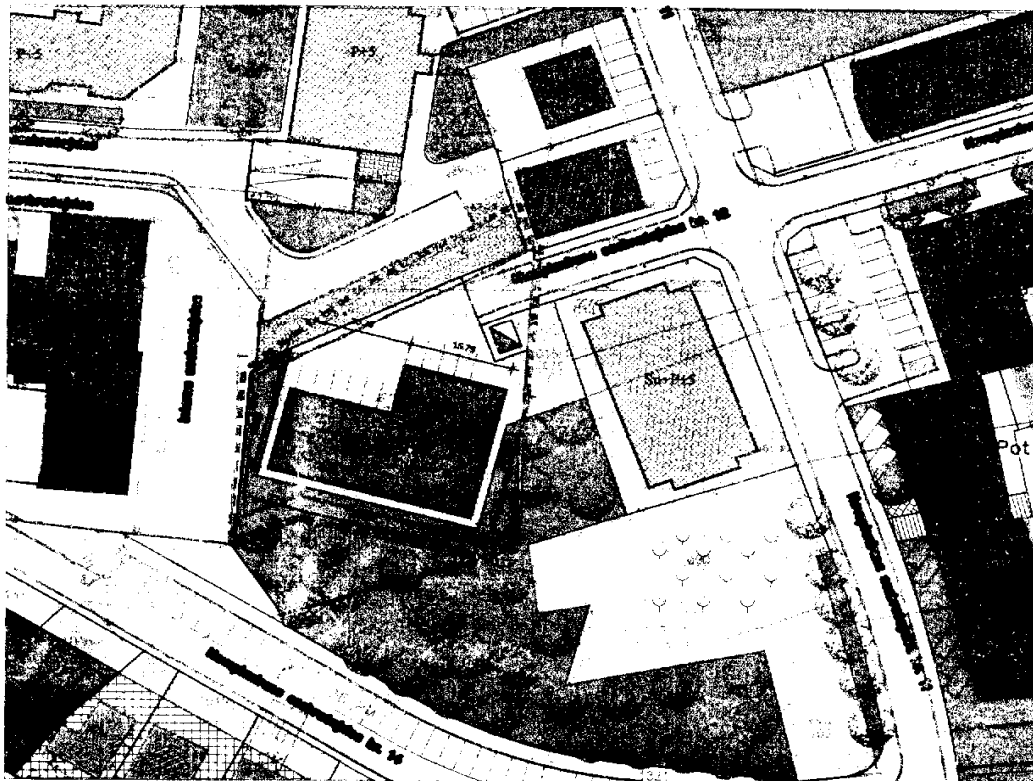
BOSNIA AND HERZEGOVINA
FEDERATION OF BOSNIA AND HERZEGOVINA
THE UNASANA CANTON
CANTONAL INSTITUTE
FOR PHYSICAL PLANNING

ELABORAT	IZMJENE I DOPUNE RP "LIJEVA OBALA 1" SANSKI MOST		
NARUČILAC	OPĆINA SANSKI MOST	DIREKTOR	SENADA ČORALIĆ, d.i.a.
FAZA	PRIJEDLOG	KOORDINATOR PLANA	ASMIR MUSLIĆ, d.i.a.
SADRŽAJ	PLAN PROSTORNE PROJEKCIJE		
ŠIFRA	P-OSM-01-01/16	SARADNIC:	MP
MJERILO	LIST BROJ	DATUM	
M 1:1000	16	29.01.2016	
		- ADUAN ALIJIĆ, d.i.a.	
		- ČAZIM DZEHVEROVIĆ, d.i.g.	
		- RUSMIR SAGRKOVIĆ, geom.	













IZMJENE I DOPUNE REGULACIONOG PLANA "LIJEVA OBALA 1" SANSKI MOST

PLAN PROSTORNE PROJEKCIJE

Predmetna lokacija br.10. k.č. 31/1



LEGENDA :

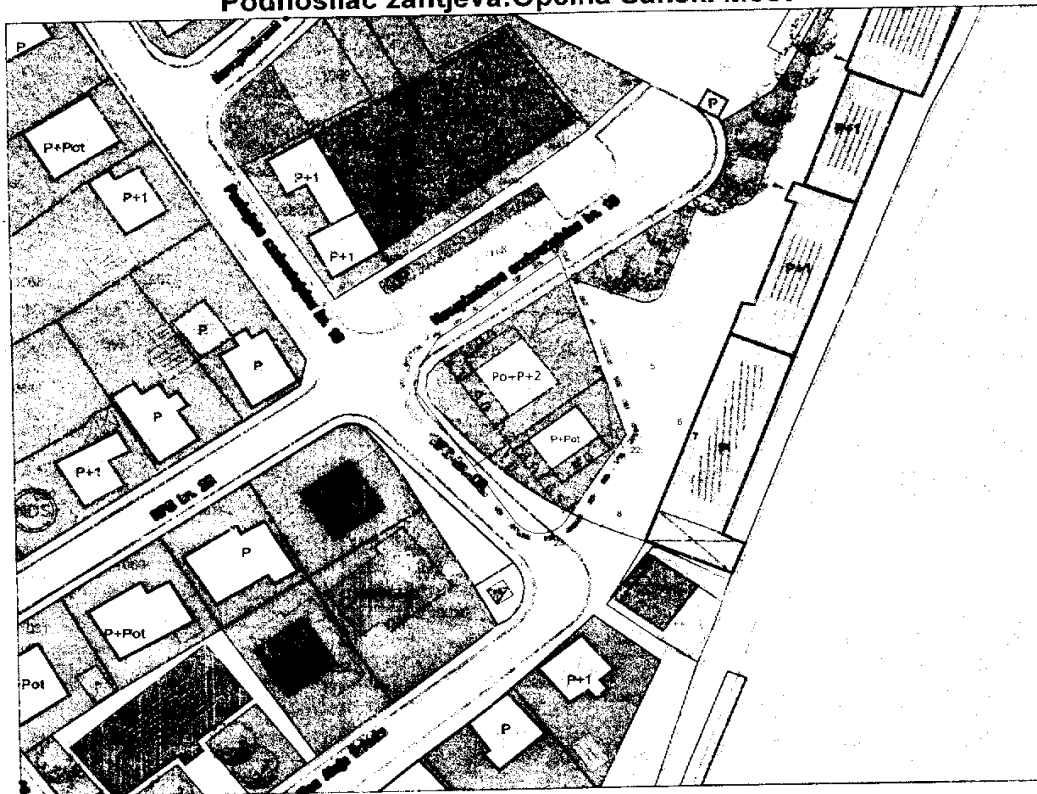
	GRANICA OBUHVATA IZMJENA I DOPUNA		UREĐENJE PARTERA-POPLOČANJE
	KOLEKTIVNI STAMBENI OBJEKTI		UREĐENI PARKING PROSTOR
	INDIVIDUALNI STAMBENO-POSLOVNI OBJEKTI		JAVNO ZAŠTITNO I URBANO ZELENILO
	KOLEKTIVNI STAMBENO-POSLOVNI OBJEKTI		UREĐENE PRIVATNE PARCELE-ZELENILO
	SPORTSKO-REKREACIONI OBJEKTI		TRAFOSTANICA
	KOMERCIONALNO-SPORTSKI OBJEKTI		GRANICA PARCELA

BOSNA I HERCEGOVINA FEDERACIJA BOSNE I HERCEGOVINE UNSKO-SANSKI KANTON KANTONALNI ZAVOD ZA PROSTORNO UREĐENJE I PLANIRANJE		BOSNIA AND HERZEGOVINA FEDERATION OF BOSNIA AND HERZEGOVINA THE UN-SANA CANTON CANTONAL INSTITUTE FOR PHYSICAL PLANNING	
ELABORAT	IZMJENE I DOPUNE RP "LIJEVA OBALA 1" SANSKI MOST		
NARUČILAC	OPĆINA SANSKI MOST	DIREKTOR	SENADA ČORALIĆ, d.i.a
FAZA	PRIJEDLOG	KOORDINATOR PLANA	ASMIR MUSLIĆ, d.i.a
SADRŽAJ	PLAN PROSTORNE PROJEKCIJE		SARADNICI - ADIJAN ALUAGIĆ, d.i.a - ČAZIM DŽEHVEROVIĆ, d.i.g. - RUSMIR SAGRKOVIĆ, geom.
ŠIFRA	P-OSM-01-01/16		
MJERILO	LIST BROJ	DATUM	
M 1:1000	26.	29.01.2016.	




IZMJENE I DOPUNE REGULACIONOG PLANA "LIJEVA OBALA 1" SANSKI MOST


PLAN PROSTORNE PROJEKCIJE

Predmetna lokacija br.11. k.č. 461/4 i 461/5
Podnosilac zahtjeva: Općina Sanski Most



LEGENDA :

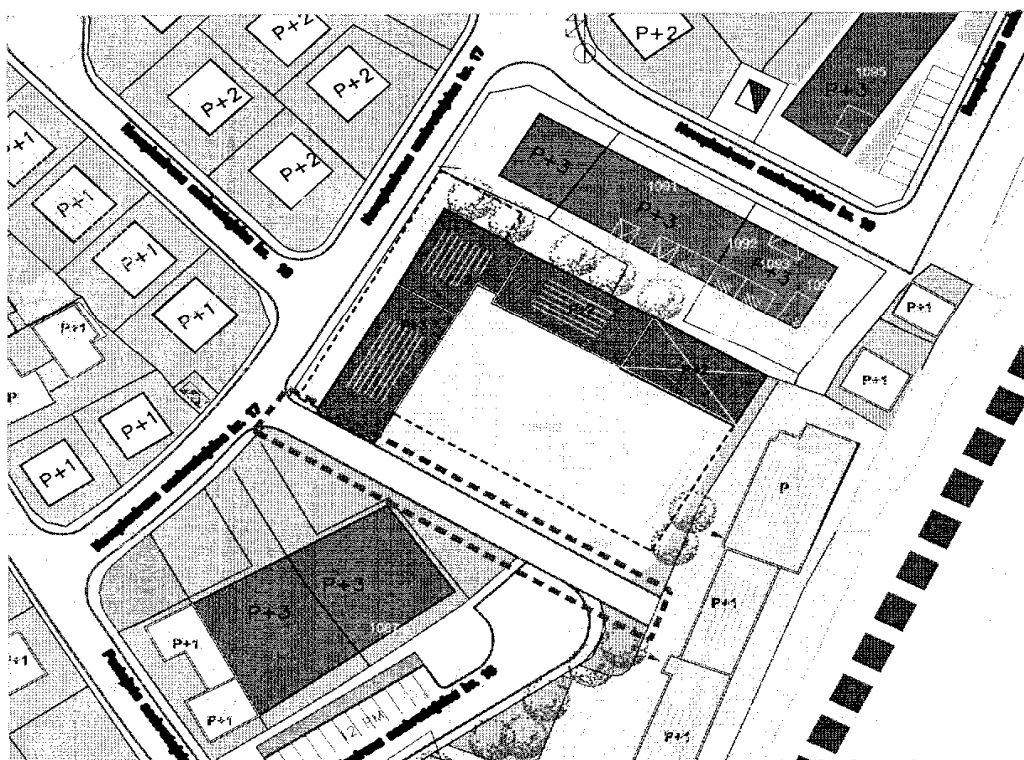
-  GRANICA OBUHVATA IZMJENA I DOPUNA
-  INDIVIDUALNI STAMBENI OBJEKTI
-  UREĐENE PRIVATNE PARCELE-ZELENILO

BOSNA I HERCEGOVINA FEDERACIJA BOSNE I HERCEGOVINE UNSKO-SANSKI KANTON KANTONALNI ZAVOD ZA PROSTORNO UREĐENJE I PLANIRANJE				BOSNIA AND HERZEGOVINA FEDERATION OF BOSNIA AND HERZEGOVINA THE UNA-SANA CANTON CANTONAL INSTITUTE FOR PHYSICAL PLANNING	
ELABORAT	IZMJENE I DOPUNE RP "LIJEVA OBALA 1" SANSKI MOST				
NARUČILAC	OPĆINA SANSKI MOST	DIREKTOR	SENADA CORALIĆ, d.i.a.		
FAZA	PRIJEDLOG	KOORDINATOR PLANA	ASMIR MUSLIĆ, d.i.a.		
SADRŽAJ	PLAN PROSTORNE PROJEKCIJE		SARADNICI		
ŠIFRA	P-OSM-01-01/16		ADJAN ALIJAČIĆ, d.i.a.		MP
MJERILO	LIŠT BROJ	DATUM	CAZIM DŽEHVEROVIĆ, d.i.g.		
			RUSMIK SAGIROVIĆ, geom.		

IZMJENE I DOPUNE REGULACIONOG PLANA "LIJEVA OBALA 1" SANSKI MOST

PLAN PROSTORNE PROJEKCIJE

Predmetna lokacija br.12. k.č. 62/3
Podnosilac zahtjeva: Bešić Nevzeta



LEGENDA :

GRANICA OBUHVATA IZMJENA I DOPUNA

UREĐENJE PARTERA-POPLOČANJE

GRANICA PARCELA

JAVNO ZAŠTITNO I URBANO ZELENILO

UREĐENE PRIVATNE PARCELE ZELENILO

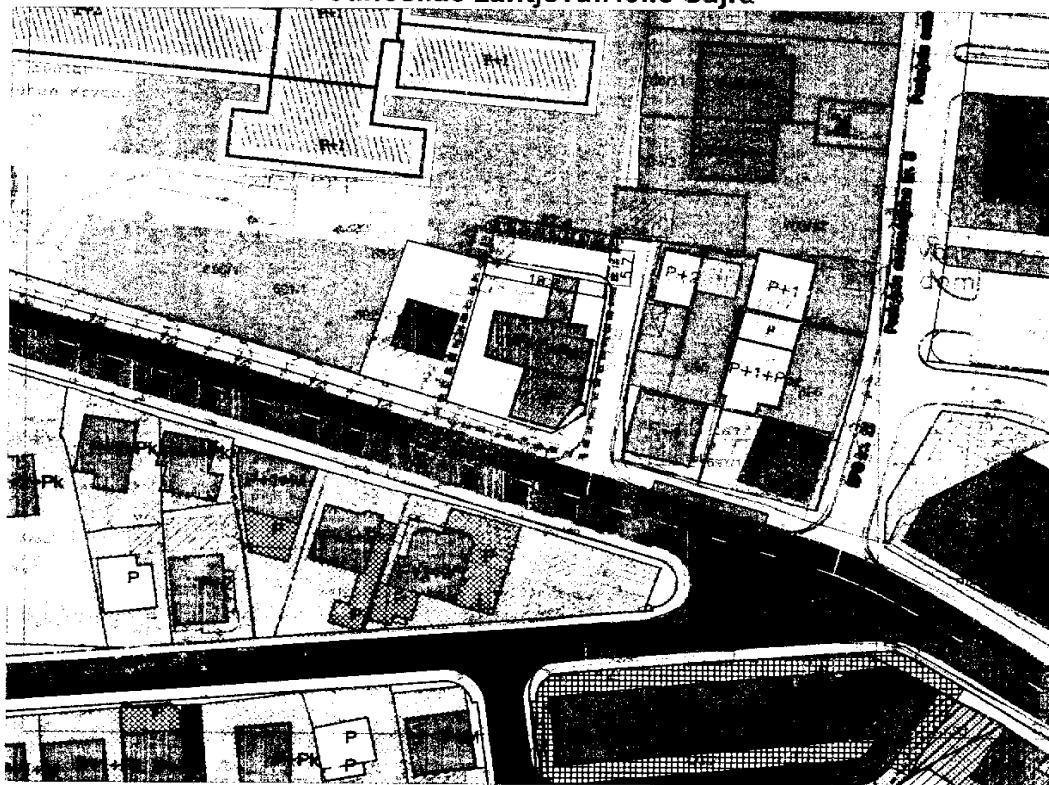
C:\Users\home\Desktop\ZAVOD\LOGO-ZAVOD.jpg			
ELABORA	IZMJENE I DOPUNE RP "LIJEVA OBALA 1" SANSKI MOST		
NARUČILAC	OPĆINA SANSKI MOST	DIREKTOR	SENADA ČORAL ČIJA
FAZA	PRIJEDLOG	KOORDINATOR PLANA	IASMER MUŠIĆ, d.o.o.
SADRŽAJ	PLAN PROSTORNE PROJEKCIJE		MP
ŠIFRA	P. OSM.01.07.15		
MJERILO	LIST BROJ	DATUM	
M 1:1000	24	29.01.2016	SARADNICI ADJUNA LAGIĆ, d.o.o. - CAZIM DŽIVIĆ ROVIĆ, d.o.o. - RUSMIR SAGIROVIĆ, geom.

IZMJENE I DOPUNE REGULACIONOG PLANA "LIJEVA OBALA 1" SANSKI MOST

PLAN PROSTORNE PROJEKCIJE

Predmetna lokacija br.13. k.č. 20/2 , 20/4 i 20/1

Podnosilac zahtjeva:Helić Sajra



LEGENDA :

GRANICA OBUHVATA IZMJENA I DOPUNA

GRANICA PARCELA

PRISTUPNI PUT

JAVNO ZAŠTITNO I URBANO ZELENILO

UREĐENE PRIVATNE PARCELE-ZELENILO

BOSNA I HERCEGOVINA FEDERACIJA BOSNE I HERCEGOVINE UNSKO-SANSKI KANTON KANTONALNI ZAVOD ZA PROSTORNO UREĐENJE I PLANIRANJE		BOSNIA AND HERZEGOVINA FEDERATION OF BOSNIA AND HERZEGOVINA THE UNASANA CANTON CANTONAL INSTITUTE FOR PHYSICAL PLANNING
--	--	---

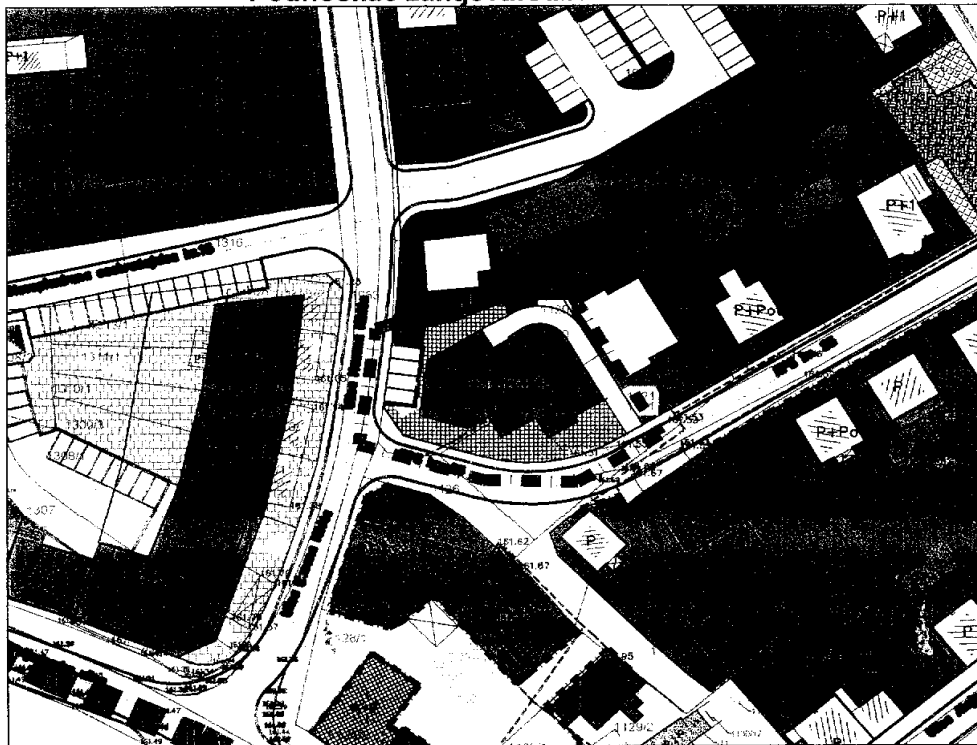
ELABORAT	IZMJENE I DOPUNE RP "LIJEVA OBALA 1" SANSKI MOST		
INARUČILAC	OPĆINA SANSKI MOST	DIREKTOR	SENADA ČORALIĆ, d.i.a
FAZA	PRIJEDLOG	KOORDINATOR PLANA	ASMIR MUSLIĆ, d.i.a
SADRŽAJ	PLAN PROSTORNE PROJEKCIJE		
ŠIFRA	P-OSM-01-01/16		
MJERILO	LIST BROJ	DATUM	SARADNICI - ADIJAN ALJIJAC, d.i.a - ČAZIM DIJENKOVIC, d.i.g - RUSMER SAGRKOVIĆ, geom.
M 1:1000	26	29.01.2016.	

IZMJENE I DOPUNE REGULACIONOG PLANA "LIJEVA OBALA 1" SANSKI MOST












PLAN PROSTORNE PROJEKCIJE


Predmetna lokacija br.14. k.č. 491/1, 492/1, 490/1, 490/3

Podnosilac zahtjeva: Šabanović Alen



LEGENDA :

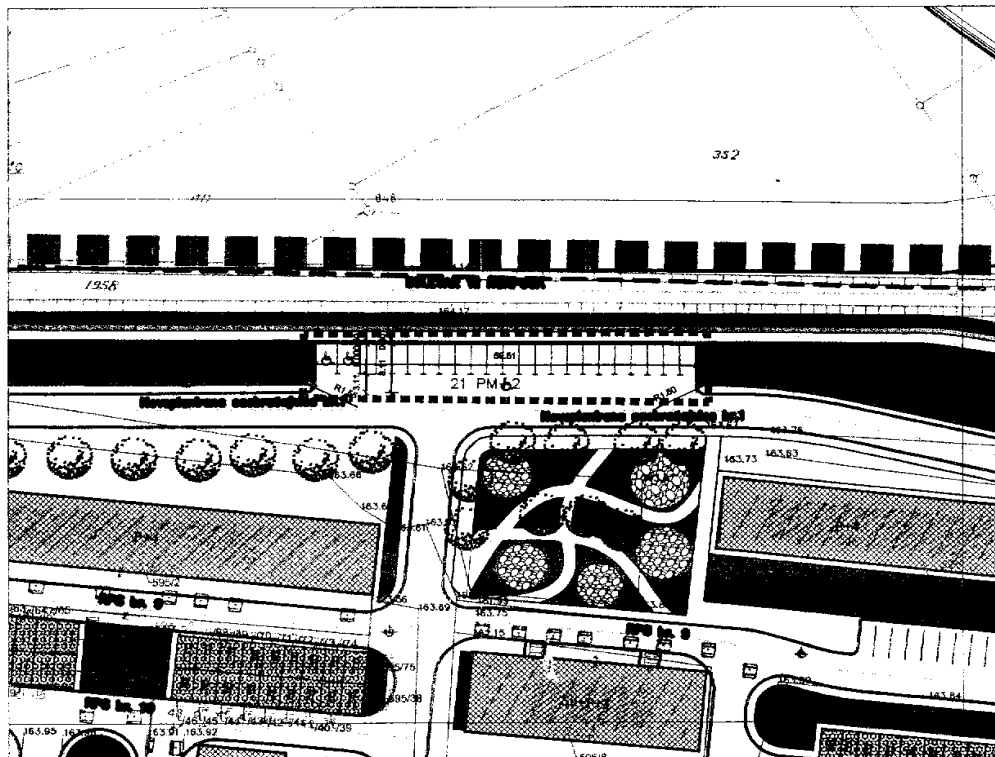
	GRANICA OBUHVATA IZMJENA I DOPUNA		UREĐENJE PARTERA-POPLOČANJE
	KOLEKTIVNI STAMBENI OBJEKTI		UREĐENI PARKING PROSTOR
	INDIVIDUALNI STAMBENO-POSLOVNI OBJEKTI		JAVNO ZAŠTITNO I URBANO ZELENILLO
	KOLEKTIVNI STAMBENO-POSLOVNI OBJEKTI		UREĐENE PRIVATNE PARCELE-ZELENILLO
	SPORTSKO-REKREACIONI OBJEKTI		TRAFOSTANICA
	KOMERCIONALNO-SPORTSKI OBJEKTI		GRANICA PARCELA

BOSNA I HERCEGOVINA FEDERACIJA BOSNE I HERCEGOVINE UNSKO-SANSKI KANTON KANTONALNI ZAVOD ZA PROSTORNO UREĐENJE I PLANIRANJE				BOSNIA AND HERZEGOVINA FEDERATION OF BOSNIA AND HERZEGOVINA THE UNA-SANA CANTON CANTONAL INSTITUTE FOR PHYSICAL PLANNING	
ELABORAT	IZMJENE I DOPUNE RP "LIJEVA OBALA 1" SANSKI MOST				
NARUČILAC	OPĆINA SANSKI MOST	DIREKTOR	SENADA ČORALIĆ, d.i.a.		
FAZA	PRIJEDLOG	KOORDINATOR PLANA	ASMIR MUSLIĆ, d.i.a.		
SADRŽAJ	PLAN PROSTORNE PROJEKCIJE		SARADNICI		
ŠIFRA	P-OSM-01-01/16	- ADIJAN ALLIAGIĆ, d.i.a.		MP	
MJERILO	LIST BROJ	DATUM	- ĆAZIM DŽEHVEROVIĆ, d.i.g.		

IZMJENE I DOPUNE REGULACIONOG PLANA "LIJEVA OBALA 1" SANSKI MOST

PLAN PROSTORNE PROJEKCIJE

Predmetna lokacija br.15. k.č. 1521/1



LEGENDA :

GRANICA OBUHVATA IZMJENA I DOPUNA

JAVNO ZAŠTITNO I URBANO ZELENILO

PLANIRANI PARKING PROSTOR


PLANIRANI PARKING PROSTOR

BOSNA I HERCEGOVINA FEDERACIJA BOSNE I HERCEGOVINE UNSKO-SANSKI KANTON KANTONALNI ZAVOD ZA PROSTORNO UREĐENJE I PLANIRANJE				BOSNIA AND HERZEGOVINA FEDERATION OF BOSNIA AND HERZEGOVINA THE UNA-SANA CANTON CANTONAL INSTITUTE FOR PHYSICAL PLANNING	
ELABORAT	IZMJENE I DOPUNE RP "LIJEVA OBALA 1" SANSKI MOST				
NARUČILAC	OPĆINA SANSKI MOST	DIREKTOR	SENADA ČORALIĆ, d.i.a		
FAZA	PRIJEDLOG	KOORDINATOR PLANA	ASMIR MUSLIĆ, c.i.a		
SADRŽAJ	PLAN PROSTORNE PROJEKCIJE		SARADNICI		MP
ŠIFRA	P-OSM-01-01/16		· ADIJAN ALIJAGIĆ, d.i.a		
MJERILO	LIST BROJ	DATUM	· ČAZIM DŽEHVEROVIĆ, d.i.g.		
M 1:1000	30	29.01.2016.	· RUSMIR SAGRKOVIĆ, geom.		

IZMJENE I DOPUNE REGULACIONOG PLANA "LIJEVA OBALA 1" SANSKI MOST

PLAN PROSTORNE PROJEKCIJE

Predmetna lokacija br.16. k.č. 1600/15
Podnosilac zahtjeva: Općina Sanski Most



LEGENDA :

	GRANICA OBUHVATA IZMJENA I DOPUNA		UREĐENJE PARTERA-POPLOČANJE
	KOLEKTIVNI STAMBENI OBJEKTI		UREĐENI PARKING PROSTOR
	INDIVIDUALNI STAMBENO-POSLOVNI OBJEKTI		JAVNO ZAŠTITNO I URBANO ZELENILO
	KOLEKTIVNI STAMBENO-POSLOVNI OBJEKTI		UREĐENE PRIVATNE PARCELE-ZELENILO
	SPORTSKO-REKREACIONI OBJEKTI		TRAFOSTANICA
	KOMERCIONALNO-SPORTSKI OBJEKTI		GRANICA PARCELA

BOSNA I HERCEGOVINA
FEDERACIJA BOSNE I HERCEGOVINE
UNSKO-SANSKI KANTON
KANTONALNI ZAVOD ZA
PROSTORNO UREĐENJE I PLANIRANJE



BOSNIA AND HERZEGOVINA
FEDERATION OF BOSNIA AND HERZEGOVINA
THE UNA-SANA CANTON
CANTONAL INSTITUTE
FOR PHYSICAL PLANNING

ELABORAT	IZMJENE I DOPUNE RP "LIJEVA OBALA 1" SANSKI MOST		
NARUČILAC	OPĆINA SANSKI MOST	DIREKTOR	SENADA ČORALIĆ, dipl.ing.arh.
FAZA	PRIJEDLOG	KOORDINATOR PLANA	ASMIR MUSLIĆ, dipl.ing.arh.
SADRŽAJ	PLAN PROSTORNE PROJEKCIJE		SARADNICI: - ADIJAN ALLUAGIĆ, dipl.ing.arh. - ČAZIM DŽEHVEROVIĆ, dipl.ing.grad. - RUSMIR SAGRKOVIĆ, geod.teh.
ŠIFRA	P-OSM-01-01/16		
MJERILO	LIST BROJ	DATUM	
M 1:1000	32	29.01.2016	
			MP

Na osnovu člana 39. stav 4. Zakona o prostornom uređenju i građenju („Službeni glasnik Unsko-sanskog kantona“, broj: 12/13) i člana 24. Statuta Općine Sanski Most („Službeni glasnik Općine Sanski Most“, broj: 4/08, 5/08, 5/09, 2/10 i 9/11), Općinsko vijeće Općine Sanski Most na 30. sjednici održanoj dana 09.02.2016. godine, donosi:

ODLUKU O PROVOĐENJU IZMJENA I DOPUNA REGULACIONOG PLANA „LIJEVA OBALA 1“ SANSKI MOST

Član 1.

Ovom Odlukom utvrđuju se uvjeti korištenja, uređenja i zaštite prostora i načina provođenja izmjena i dopuna Regulacionog plana "Lijeva obala 1" Sanski Most (u daljem tekstu izmjene i dopune Plana) u okviru koje se definišu granice prostorne cjeline i granice površina namijenjenih novoj izgradnji, urbanističko-tehnički uvjeti za izgradnju građevina, uvjeti za uređenje građevinskog zemljišta, uvjeti za uređenje zelenih i slobodnih površina, parking prostora, uvjeti za uređivanje fasada, postavljanje ograda, stubova i samostalnih reklamnih objekata, te odnos prema postojećim objektima.

Član 2.

GRANICE PROSTORNE CJELINE

Granica prostorne cjeline utvrđena je Odlukom o pristupanju izradi izmjena i dopuna Regulacionog plana „Lijeva obala 1“ broj: 01-02-149/15 od 27.11.2015.godine.

Obuhvat izmjene Regulacionog plana čine:

A. Južni obuhvat:

1. k.č. 869, K.O. Sanski Most, površine 200 m²,
2. k.č. 1586/14 i 1586/74, K.O. Sanski Most, površine 366 m².

B. Sjeverni obuhvat:

1. k.č. 72/12,72/13 i 72/1, K.O. Sanski Most, površine 2427 m²,
2. dio k.č. 1610/9 K.O. Sanski Most u površini od Pcca= 25 m²,
3. dio k.č. 1599/1 K.O. Sanski Most u površini od Pcca= 25 m²,
4. dio k.č. 1308/2 K.O. Sanski Most u površini od Pcca= 25 m²,

5. dio k.č. 1015/2 K.O. Sanski Most u površini od $Pcca = 25 \text{ m}^2$,
6. k.č. 1536/12 i 1543/4 K.O. Sanski Most, površine 984 m^2 ,
7. k.č. 1599/1 K.O. Sanski Most, površine 3245 m^2 ,
8. k.č. 31/1 K.O. Sanski Most, površina 1361 m^2 ,
9. k.č. 461/4 i 461/5 K.O. Sanski Most, površina 823 m^2 ,
10. dio k.č. 62/3 K.O. Sanski Most,
11. k.č. 20/2 i 20/4 K.O. Sanski Most,
12. k.č. 491/1, 492/1, 490/1 i 490/3, K.O. Sanski Most,
13. dio k.č. 1521/1 K.O. Sanski Most,
14. k.č. 1600/15 K.O. Sanski Most, površina 2375 m^2

Uslovi za izgradnju sa izmjenom i dopunom urbanističko-tehničkih i drugih uslova:

Predmetna parcela br.1.

Na parceli k.č. br. 869 K.o. Sanski Most, promijenjena je namjena iz zone rekreacije u zonu stanovanja, te je ucrtan položaj novog individualnog stambenog objekta tlocrtne površine $6 \text{ m} \times 6 \text{ m}$ i sparnosti P+1. Također za parcelu je obezbjeđen saobraćajni pristup preko kolske površine (saobraćajnog proširenja lokalne saobraćajnice) što nije bilo riješeno Regulacionim planom.

Predmetna parcela br.2.

Izvršena je preparcelacija zbog kompletiranja građevinske parcele a poštujući imovinsko-pravne odnose, tj. parcele su formirane u granicama k.č. vlasnika parcela.

Predmetna parcela br.3.

Na parcelama k.č. br. 72/12, 72/13 i 72/1 K.o. Sanski Most, pomjerena je građevinska linija prema novoplaniranoj saobraćajnici br.17. za $3,60 \text{ m}$ od građevinske linije planirane Regulacionim planom, odnosno $5,25 \text{ m}$ na sjeveroistočnu stranu. Definisana je građevinska linija i u ekonomskom dvorištu prema novoj saobraćajnici koja se ucrtava (građevinska linija je udaljena $6,00 \text{ m}$ od novoplanirane saobraćajnice), te je povećana spratnost na P + 2 i P+3.

Predmetna parcela br.4.

Na dijelu parcele označene kao k.č. br. 1610/9 K.o. Sanski Most, predviđena je površina za izgradnju trafo stanice. Trafostanica je locirana na granici predmetne parcele (sjeverozapadni dio parcele) uz novoplaniranu saobraćajnicu br.7.

Predmetna parcela br.5.

Na dijelu parcele označene kao k.č. br. 1599/1 K.o. Sanski Most, predviđena je površina za izgradnju trafo stanice. Trafostanica je locirana uz novoplaniranu saobraćajnicu br.6.

Predmetna parcela br.6.

Na dijelu parcele označene kao k.č. br. 1308/2 K.o. Sanski Most, predviđena je površina za izgradnju trafo stanice. Trafostanica se planira u dijelu parcele uz novoplaniranu saobraćajnicu br. 15.

Predmetna parcela br.7.

Na dijelu parcele k.č. br. 1015/2 K.o. Sanski Most, predviđena je površina za izgradnju trafo stanice . Trafostanica se planira uz novoplaniranu saobraćajnicu br.12.

Predmetna parcela br.8.

Za parcele k.č. br. 1536/12 i 1543/4 K.o. Sanski Most, nisu vraćene granice parcela u okviru vlasnika k.č. br., ali je istom udovoljeno i ucrtan pomoćni objekat garaža kako bi se mogao legalizirati.

Predmetna parcela br.9.

Na parceli k.č. br. 1599/1 K.o. Sanski Most, promijenjena je namjena objekta iz stambeno-poslovnog u stambeni u cjelosti, te je pomjerena građevinska linija prema unutrašnjem dvorištu (gabariti objekta sada iznose 20,00 m x 34,00 m + 45,00 m x 20,00 m). Također je data mogućnost investitoru da objekat gradi u dvije faze.

Predmetna parcela br.10.

Na parceli k.č. br. 31/1 K.o. Sanski Most, izvršena je parcelacija, poštujući imovinsko-pravne odnose. Također je novoplanirana saobraćajnica br.12 ukinuta u dijelu gdje prelazi preko predmetne parcele, tj. završava se do granica predmetne parcele, pa se dobio veći prostor- dvorište koje je planirano jednim dijelom da se iskoristi za parking (12 parking mjesta).

Predmetna parcela br.11.

Na parcelama k.č. br. 461/4, 461/5 K.o. Sanki Most, izvršena je preparcelacija poštujući imovinsko-pravne odnose, ne mijenjajući saobraćajnu koncepciju. Na parceli k.č. br. 461/4 se planira stambeni objekat Po + P +2, dok se na parceli k.č. br. 461/5 planira stambeni objekat Po+Pot.

Predmetna parcela br.12.

Ucrtan je postojeći put sa terena prema izvedenom stanju koji prelazi preko parcela k.č. br. 62/2 i tangira sa parcelom k.č. br. 62/3 K.o. Sanski Most. Predmetni put omogućava pristup parcelama i objektima u neposrednom okruženju.

Predmetna parcela br.13.

Za parcele označene kao k.č. br. 20/2 i 20/4 K.o. Sanski Most, obezbijeden je pristupni put od dijela parcele k.č. br. 20/1 u površini od 95m². Predmetni put daje mogućnost kolskog pristupa objektu na parceli k.č.br. 20/2 i 20/4 K.O Sanski Most.

Predmetna parcela br.14.

Na parcelama k.č. br. 491/1, 492/1, 490/1 i 490/3 za postojeći objekat je promijenjena spratnost sa Po+ P +3 u Po + P+4.

Predmetna parcela br.15.

Na parceli k.č. br. 1521/1 K.o. Sanski Most, obezbijeđen je parking sa novoplanirane saobraćajnice br. 1. , gdje su predviđena 23 parking mjesta.

Predmetna parcela br.16.

Na parceli k.č. br. 1600/15 K.o. Sanski Most, predviđena je promjena namjene iz sportske u poslovnu, sa planiranim objektom dimenzija 18,90 m x 46,70 m spratnosti Vp+1.

Član 3.

Površine za parkiranje, prilazne saobraćajnice do parcela i objekata i uređenje zelenih površina, definisani su u svemu prema grafičkom prilogu plana.

Uvjeti za izgradnju privremenih objekata, obezbjeđenje nesmetanog kretanja lica sa smanjenim tjelesnim sposobnostima, korištenje zemljišta u druge namjene, izgradnja objekata za sklanjanje stanovništva i materijalnih dobara za potrebe odbrane, uređenje fasada i postavljanje ograda, privremeno zauzimanje zemljišta, postavljanje stubova i samostalnih reklamnih objekata, i uvjeti za obavljanje privrednih djelatnosti, primjenjuju se iz ranije Odluke o provođenju Regulacionog plana „Lijeva obala 1“.

Član 4.

Ova Odluka stupa na snagu 8. (osmog) dana od dana objavljivanja u Službenom glasniku općine Sanski Most.

Broj : 01-02-16/16
Sanski Most : 10.02.2016.godine

Predsjedavajući Općinskog vijeća
Rajko Mrđa,s.r.

Na osnovu člana 8. i člana 13. Zakona o principima lokalne samouprave u Federaciji BiH ("Sl. novine FBiH", br.49/06), člana 12. stav 3. tačka h.) i člana 21. Zakona o lokalnoj samoupravi Unsko-sanskog kantona ("Službeni glasnik USK-a", br.8/11), člana 9. Odluke o organizaciji i načinu obavljanja taksi prijevoza putnika na području Unsko-sanskog kantona ("Službeni glasnik USK-a, br.23/11) i člana 24. Statuta općine Sanski Most ("Službeni glasnik općine Sanski Most", br.4/08, 5/08, 5/09, 2/10, 9/11), Općinsko vijeće općine Sanski Most na 30. sjednici, održanoj dana 09.02.2016. godine, donijelo je

ODLUKU

o ukupnom broju taksi vozila i ukupnom broju dopunskih taksi oznaka na području općine Sanski Most

Član 1.

Ovom Odlukom utvrđuje se ukupan broj taksi vozila i ukupan broj dopunskih taksi oznaka na području općine Sanski Most u 2016. godini.

Član 2.

Ukupan broj taksi vozila u 2016. godini na području općine Sanski Most je 50.

Član 3.

Dopunska taksi oznaka dodjeljuje se po načelu jedna oznaka za jedno vozilo i važi do kraja godine za koju se izdaje.

Dopunska taksi oznaka izdaje se prema kriterijima propisanim Odlukom o organizaciji i načinu obavljanja taksi prijevoza putnika na području Unsko-sanskog kantona.

Član 4.

Taksi prijevoznik je dužan najkasnije mjesec dana prije isteka tekuće godine podnijeti zahtjev za obnavljanje dopunske taksi oznake Službi za razvoj, poduzetništvo i resurse.

Član 5.

Ova Odluka stupa na snagu osmog dana od dana objavljivanja u Službenom glasniku općine Sanski Most.

Broj:01-02-17/16

Predsjedavajući Općinskog vijeća

Datum: 10.02.2016. godine

Mrđa Rajko, s.r.

BOSNA I HERCEGOVINA
FEDERACIJA BOSNE I HERCEGOVINE
UNSKO-SANSKI KANTON
OPĆINA SANSKI MOST
OPĆINSKO VIJEĆE

Broj:01-05-2-153/15

Datum: 13.01.2016.god.

Na osnovu člana 145. Poslovnika o radu Općinskog vijeća (Sl. glasnik općine Sanski Most broj: 06/10), Općinsko vijeće je na 29-oj sjednici održanoj dana 29.12.2015. godine razmatrajući tačku "Usvajanje dnevnog reda" i donijelo slijedeći:

ZAKLJUČAK

I

Da se prečišćeni tekst Statuta općine Sanski Most, odnosno "Službeni glasnik općine Sanski Most", broj.8/15 "povuče" iz tiraža te isti uputi Statutarno-pravnoj komisiji na ponovno razmatranje.

II

Zaključak bit će objavljen" u "Sl.gasniku općine Sanski Most".

Dostavljeno:

1. Statutarno-pravna komisija;
2. a/a.

Predsjedavajući Općinskog vijeća
Rajko Mrda,s.r.